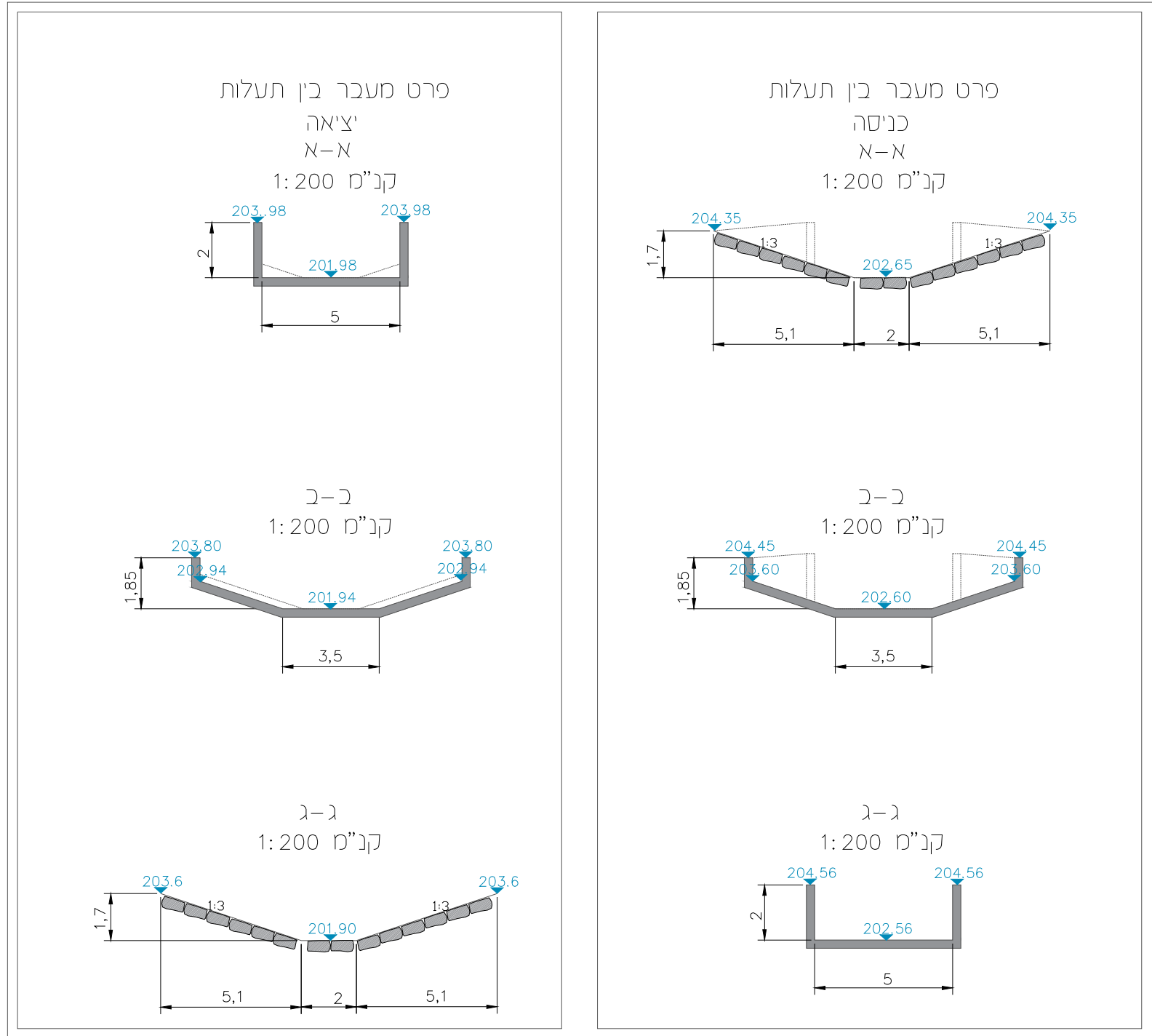
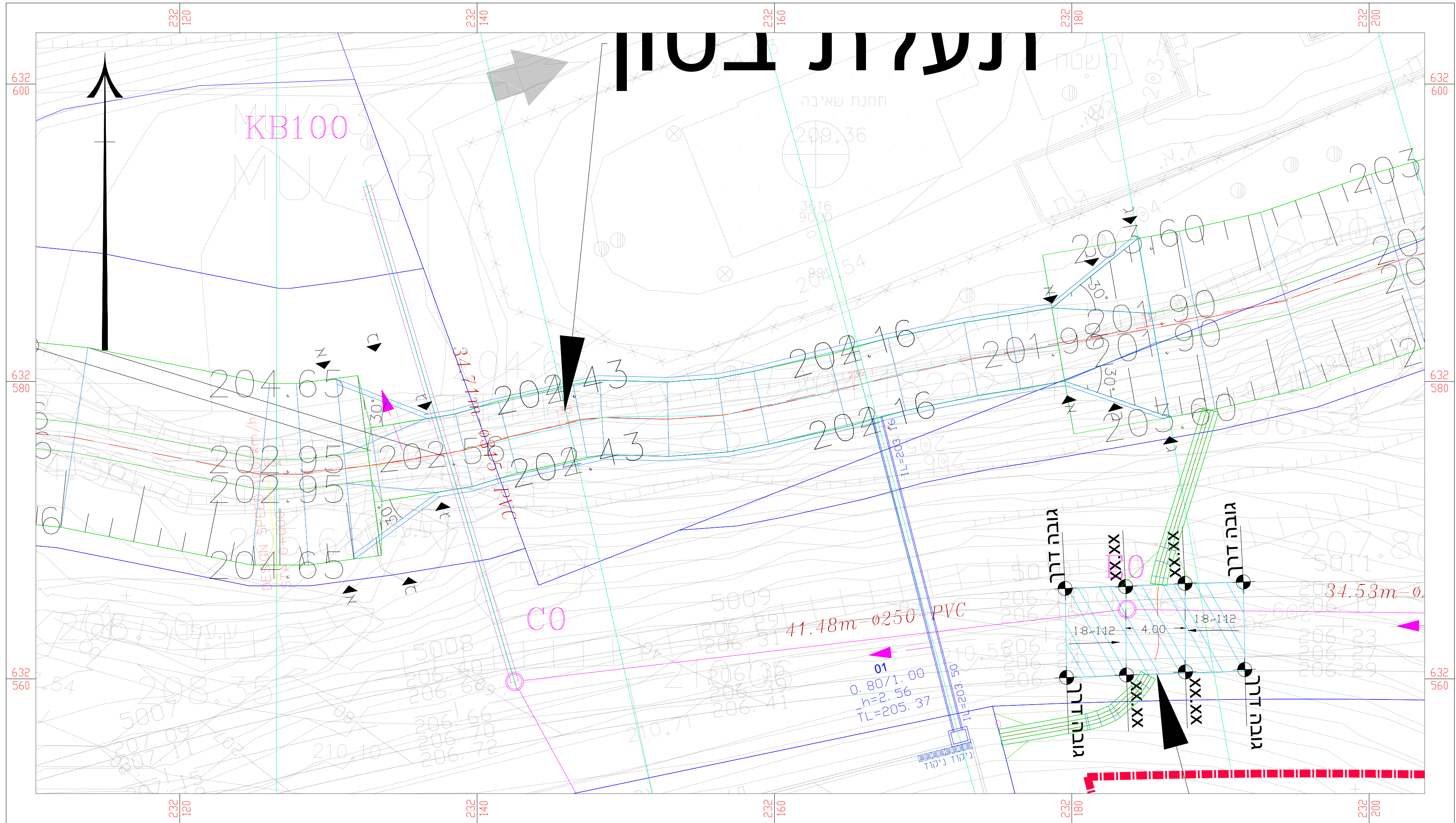


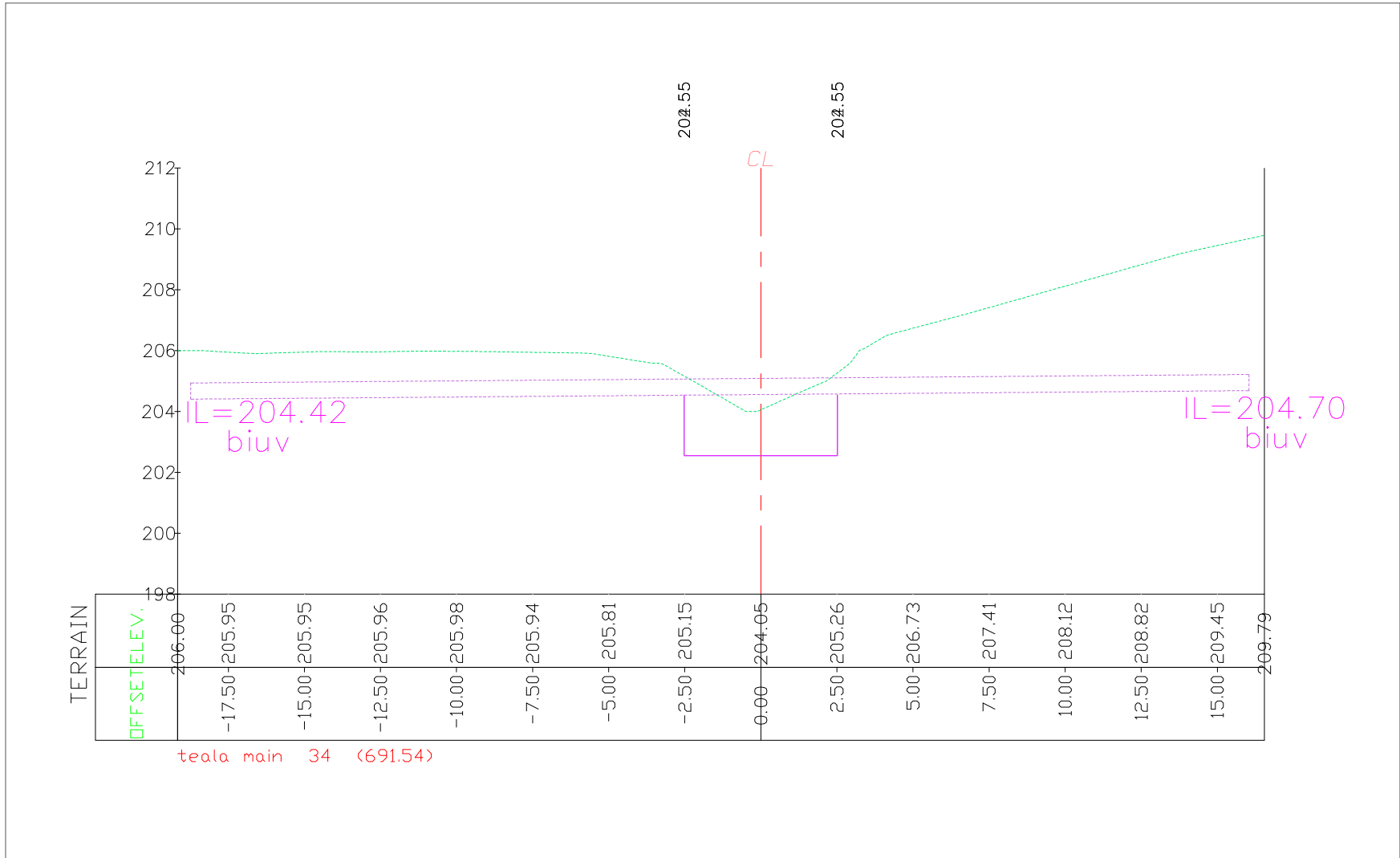
תעלת בטון

Scale 1:200



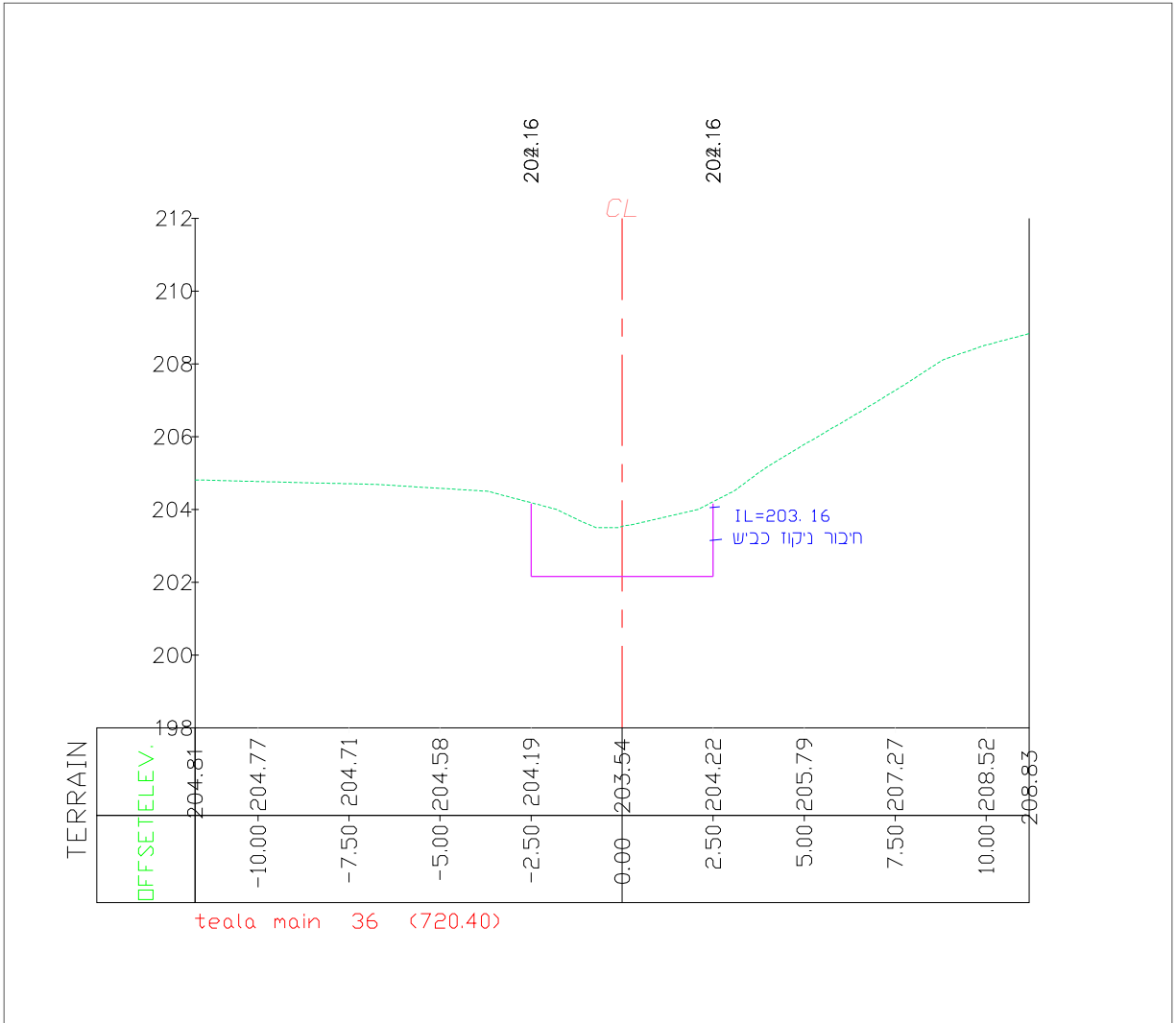
חציית קו ביוב

1:200



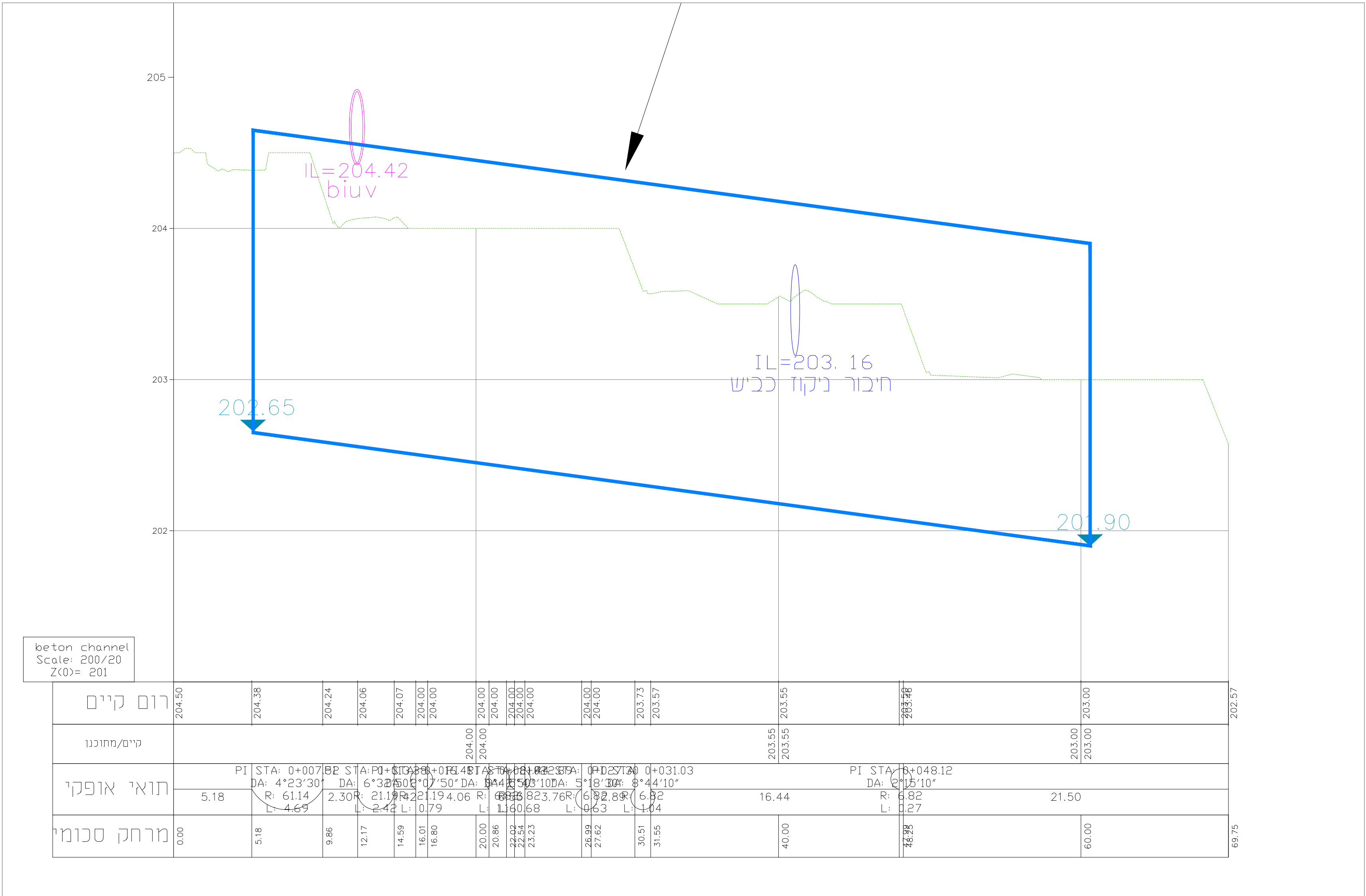
כניסת ניקוז כביש

1:200



חתך לאורך

1:500



שם התכנית

אזורי מעלה אדומים

תעלת בטון
4002

מחזור	תאריך	מחזור העדכון	אישור
תכנון	ראשוני	כללי	מפורט
מסרה	לעיון	לאישור	למכרז
מחזור	תאריך	תכנון	שרטוט
00	06/04/2022	א.דשן	א.במברגר

שם: פרויקט מתכנן 1240 קו"מ: 1:500

שם קובץ הדימונים: HYD-1240-MAALE-EDOMIM.DWG

שם קובץ הדימונים: HYD-1240-MAALE-EDOMIM-CONCR-4002-00