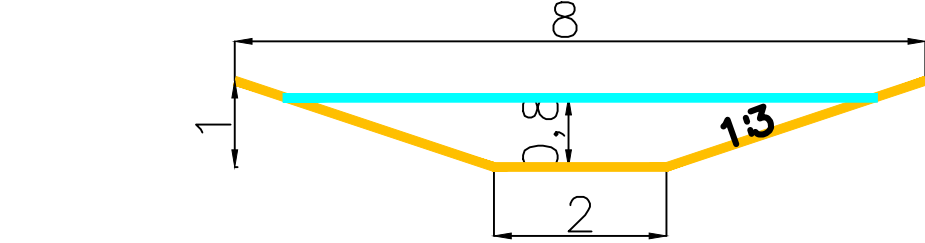
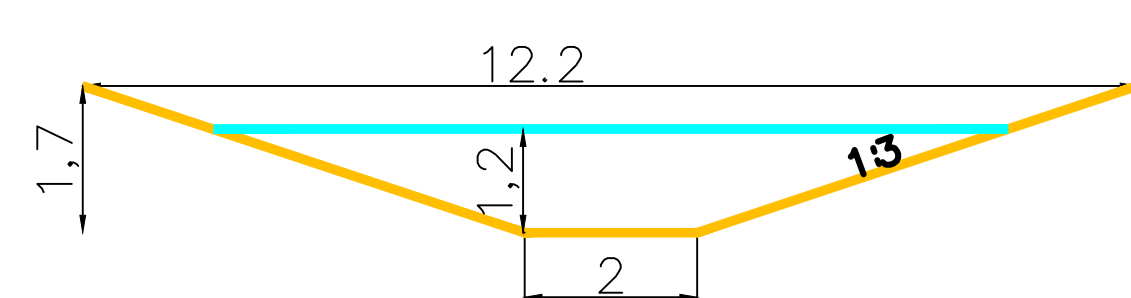


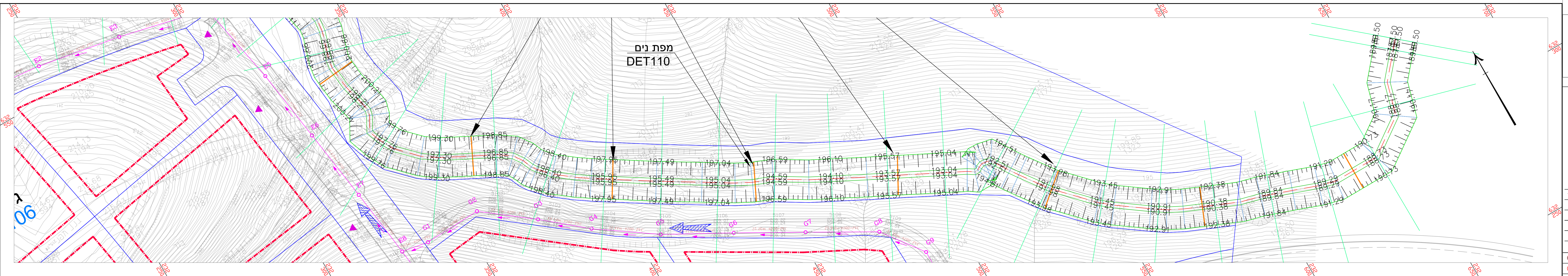
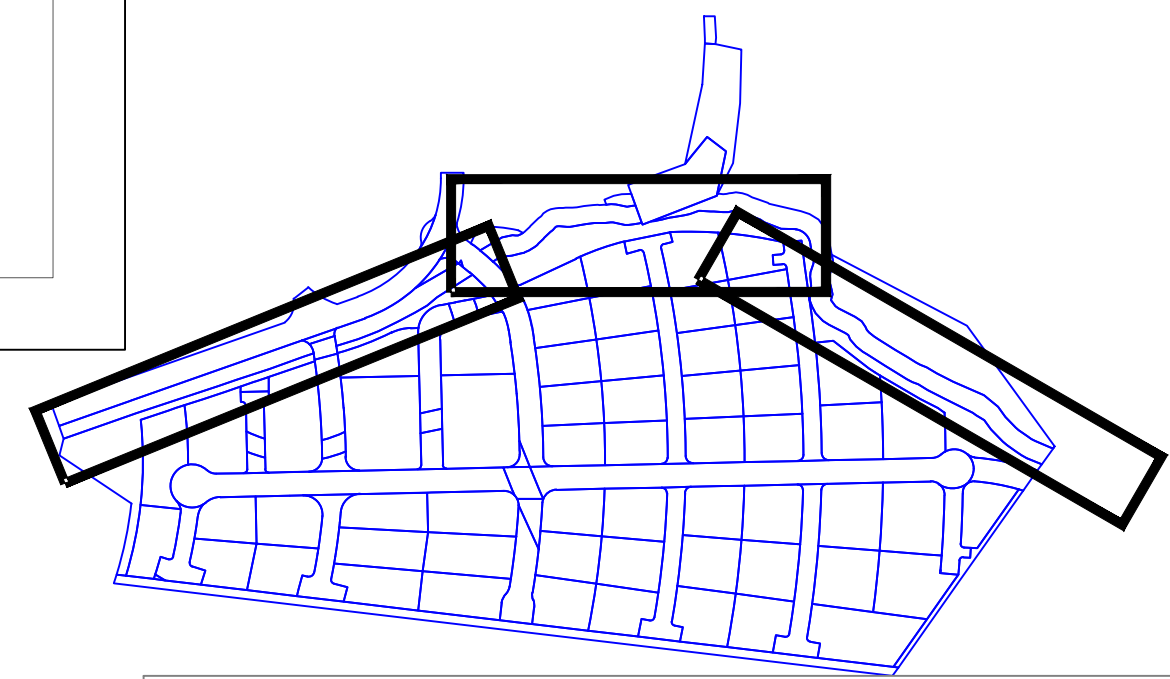
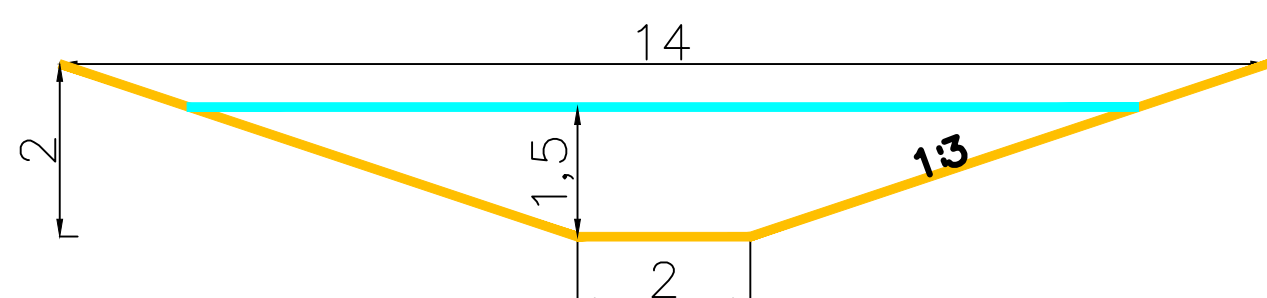
חתך טיפוסי קטע 1 ספיקה 2% 13.5 מיק לשניה



חתך טיפוסי קטע 2 ספיקה 2% 32 מיק לשניה



חתך טיפוסי קטע 3 ספיקה 2% 37 מיק לשניה



שם התכנית: **אזורי תעלה ראשית-מיוצבת בולדרים**
1001

מחזור	תאריך	מחזור העדכון	אשר
תכנון	ראשוני (SD)	כללי (PD)	מפורט (DD)
מטרה	לעיון (F)	לאשר (FA)	לביצוע (FC)

מחזור	תאריך	תכנון	אשר
00	06/04/2022	א. דשן	שרט

מס: פרויקט מתכנן **1240** קל"מ **1:500**

SHEET FILE NAME: HYD-1240-MALE-EDOMIM.DWG
PLOT FILE NAME: HYD-1240-MALE-EDOMIM_TEALA-1001-00