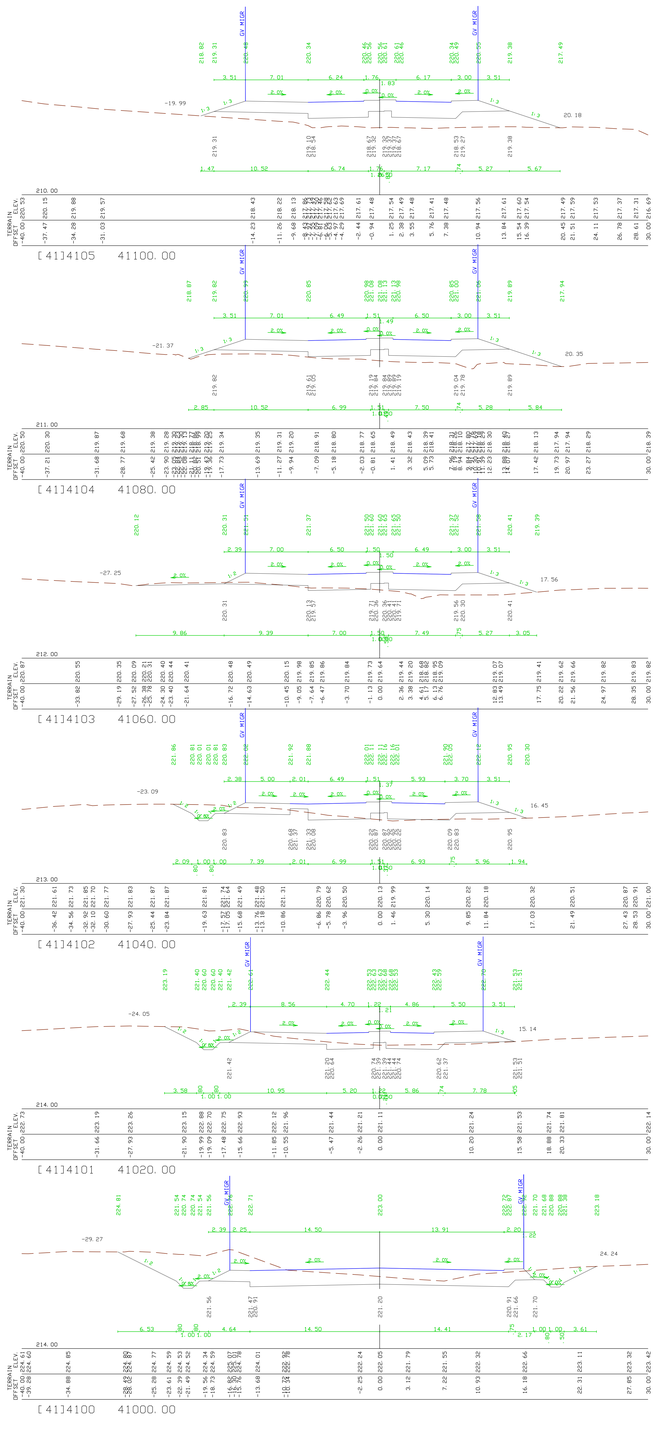

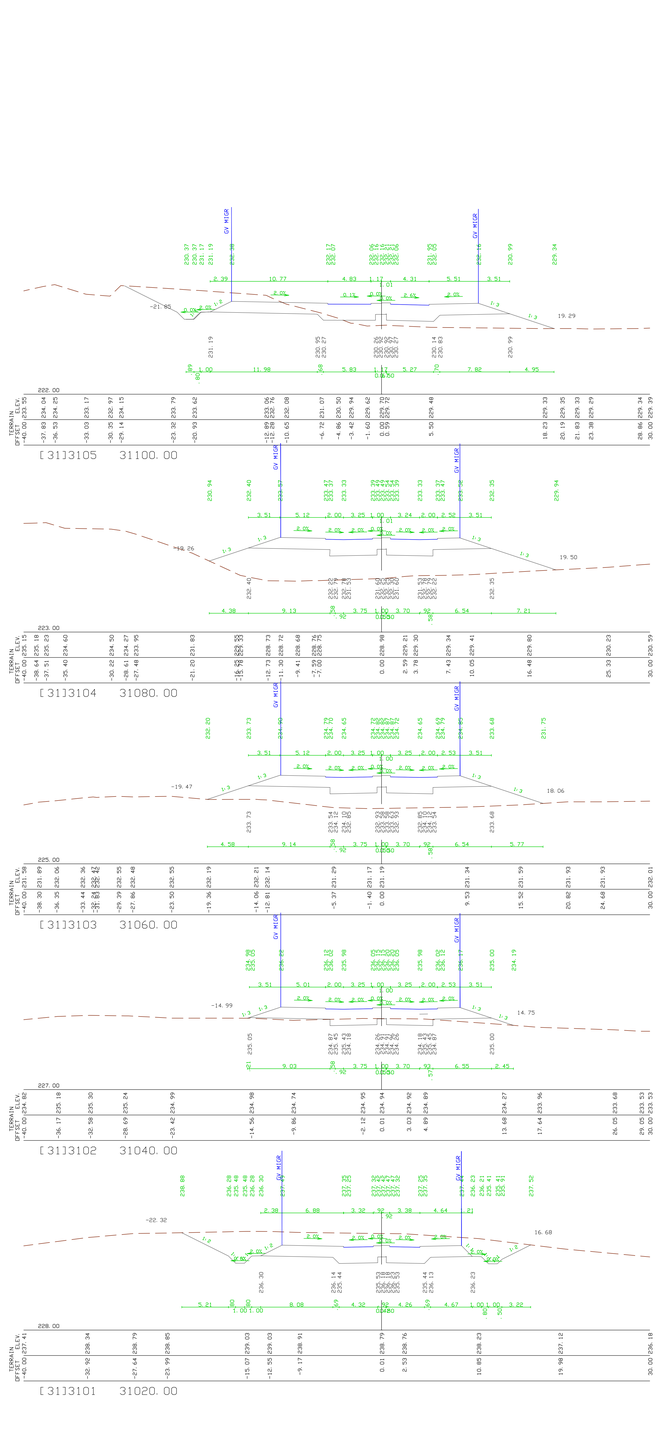

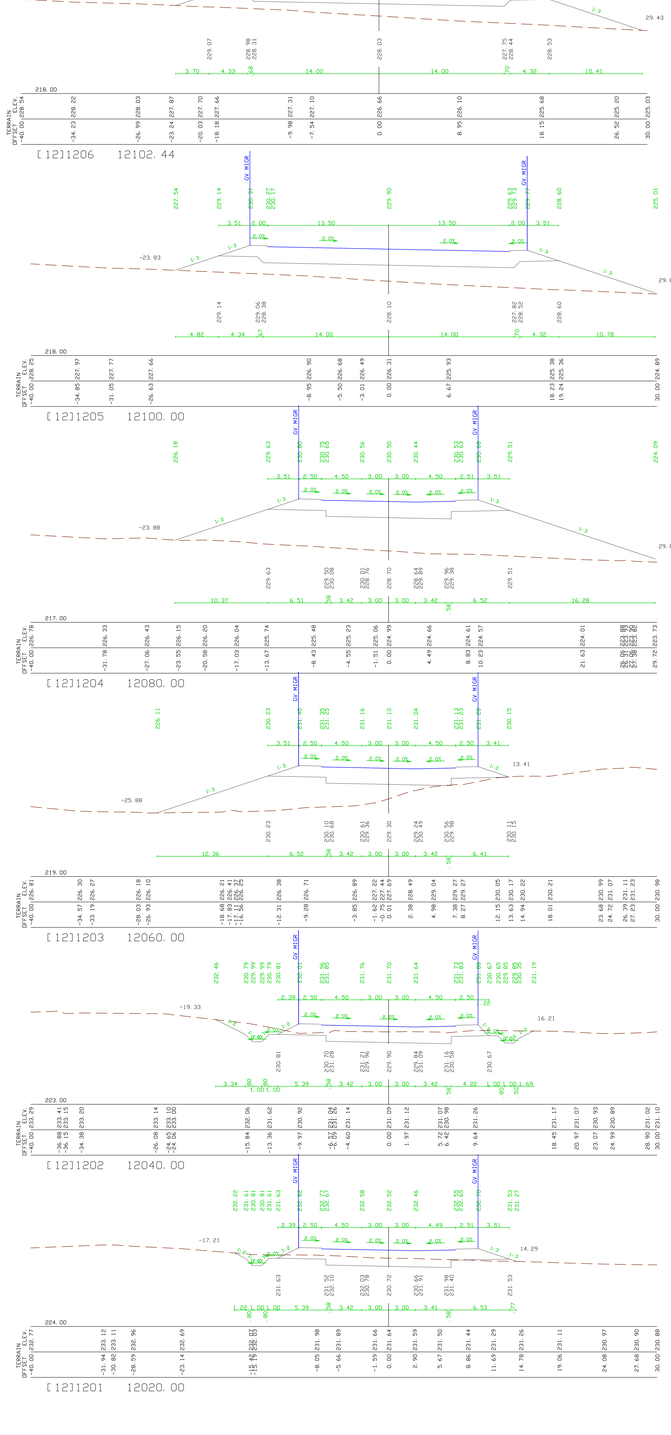

כביש 41
כביש 31
כביש 12
GV MIGR
TERRAIN
OFFSET
ELEV
[41]4105 41100.00
[41]4104 41080.00
[41]4103 41060.00
[41]4102 41040.00
[41]4101 41020.00
[41]4100 41000.00
[31]3105 31100.00
[31]3104 31080.00
[31]3103 31060.00
[31]3102 31040.00
[31]3101 31020.00
[12]1206 12102.44
[12]1205 12100.00
[12]1204 12080.00
[12]1203 12060.00
[12]1202 12040.00
[12]1201 12020.00
120
100
80
60
40
20
0
-20
-40

☐ ראשוני ☐ מוקדם ☒ מפורט

☐ לעיון ☐ מוקדם ☒ למכרז ☐ לביצוע

מס'	נושא	תאריך
1	עדכון	03.01.24

הערות ושנויים

על הקבלן לבקר את המדות במקום

אין לקבוע גדלים ע"י מדידה בשרטוט

הוכן עבור :
חברת כלכלית לפיתוח
מעלה אדומים

שם הפרויקט :
מעלה אדומים
א. ת. מישור אדומים

שם השרטוט :
חתכים לרוחב
לשלב ביצועה כבישים
כבישים מס' 12,31,41

שרטט : אלכס
תכנן : אלכס
ביקר : אלי ג'יאן
ק.מ. 1: 200
תאריך : 12.01.22

מספר השרטוט : 20116-CSC-2-4125

LANDUSE LTD. לנדיוז
תכנון תנועה וכבישים (2005) בע"מ
הרכב 1 (פינת המסגר) תל-אביב טל. 03-5615155\6, פקס 03-5617659

שם הקובץ: 20116-CSC-3-LND-410X.dwg